

# Электронные образовательные ресурсы на уроках географии



*Савинова Любовь Николаевна,  
учитель географии ГБОУ ООШ №12  
г.о. Чапаевск Самарской области*

«Скажи мне – и я забуду;  
Покажи мне – может  
быть, я запомню;  
Вовлеки меня – и я  
пойму».

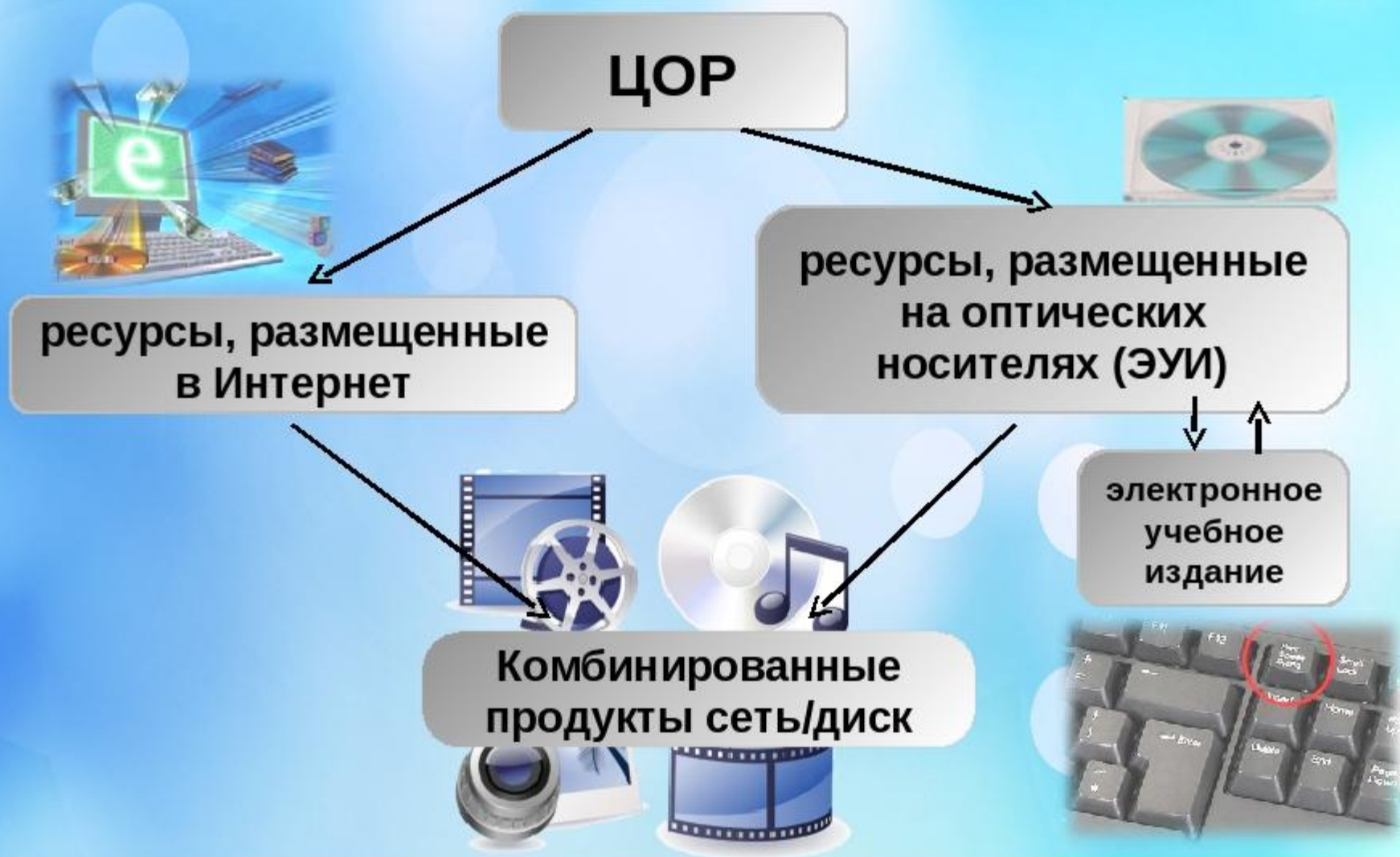
Конфуций (древний китайский мыслитель)



Современные школьники — дети века информационных технологий, им сложно учиться без использования новейших достижений ИКТ: мультимедиа, интерактивных презентаций и т.д. сегодня, чтобы увлечь детей таким сложным предметом, как география, учителю необходимо использовать на уроках информационные технологии — и тут им на помощь приходят Электронные (цифровые) образовательные ресурсы



# Цифровые образовательные ресурсы - ЦОР

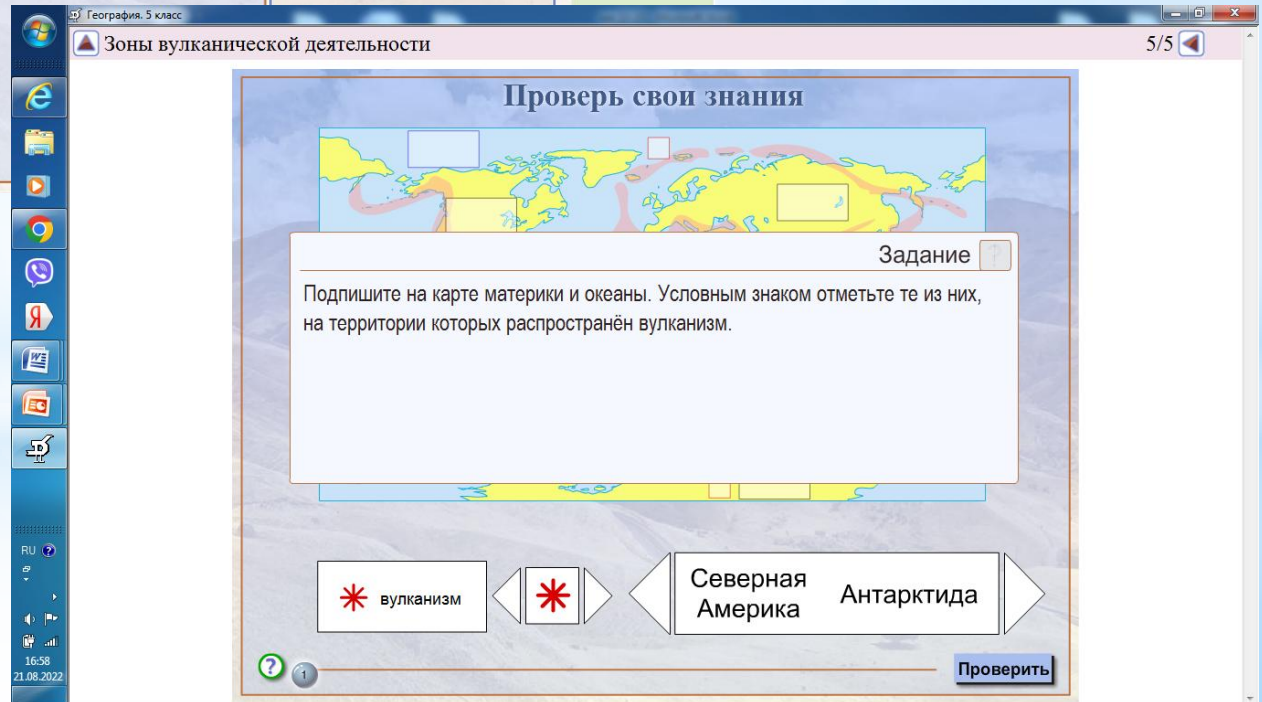
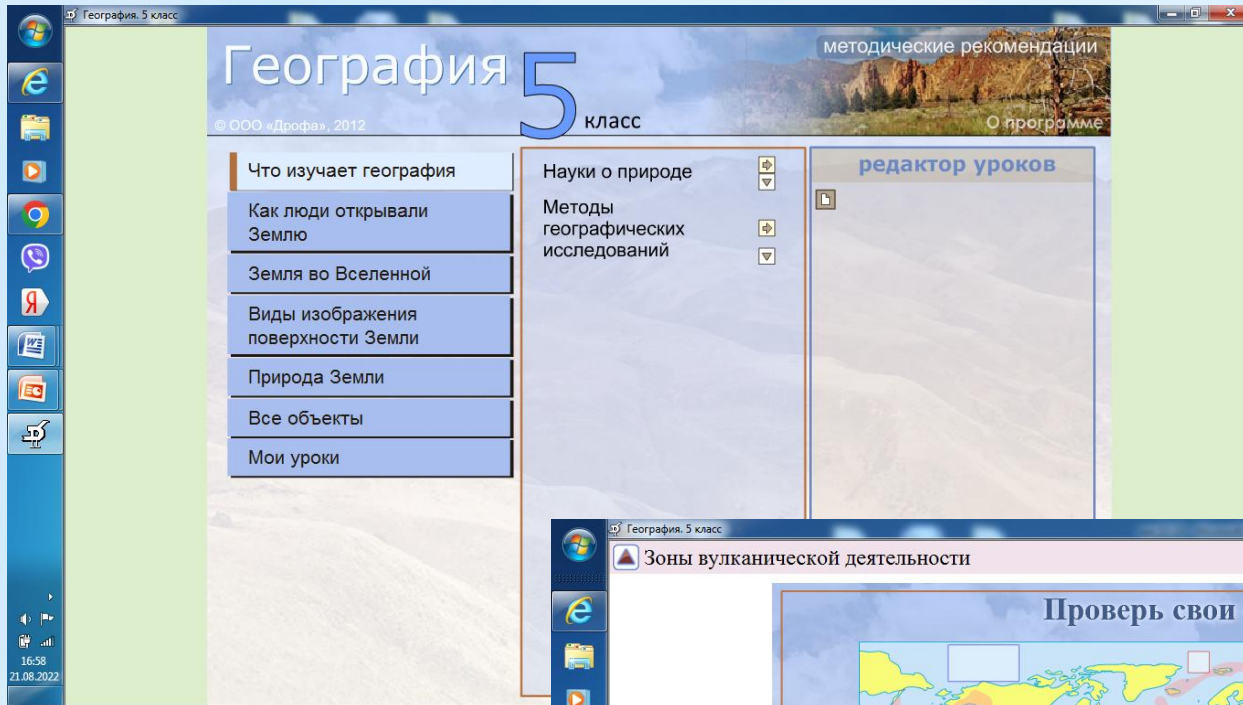


# ***Электронные образовательные ресурсы:***

- ключ к формированию творческой личности ученика;
- средство развития навыков самостоятельного поиска и обработки информации;
- средство активизации внимания, повышения познавательного интереса, текущего контроля знаний и самопроверки в ходе изучения темы и в процессе закрепления изученного.



# Электронные учебники (приложения)



ОГЭ-2022, география: задания. x | рэш — Яндекс: нашлось 147 м... x | инфуроок — Яндекс: нашлось : x | Официальный сайт ООО «Инфо... x

https://infourok.ru

ИНФОУРОК Курсы Мероприятия Библиотека Новости Учителю Ученику

Добавить материал в библиотеку

8 (800) 600-21-01

# Дистанционные повышения квалификации профессиональной переподготовки

Получите **качественное образование** и **престижный диплом** или **удостоверение** в удобное для Вас время

Школьные Инфокурсы 2022

Международная дистанционная олимпиада «Инфоурок» весенний сезон 2022

Видеоуроки

Репетиторы-онлайн

С уважением к Вам и Вашей работе, основатель проекта «Инфоурок» **Игорь Жаборовский**

СЛАВОВИДЯЩИХ

RU 12:58 21.08.2022

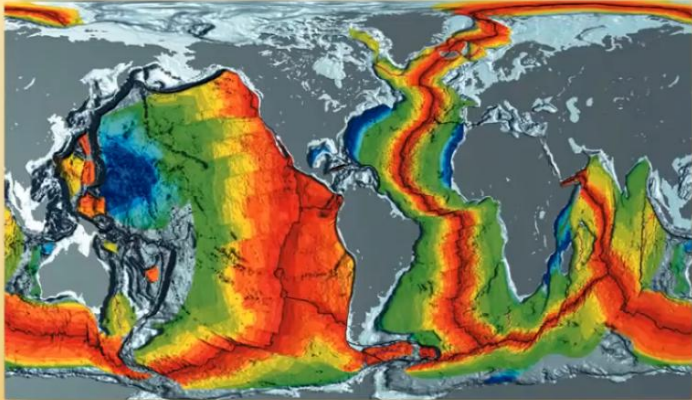
https://iu.ru/video-lessons?utm\_source=infourok&utm\_medium=videoiroki&utm\_campaign=ree

## Движения земной коры

infourok.ru

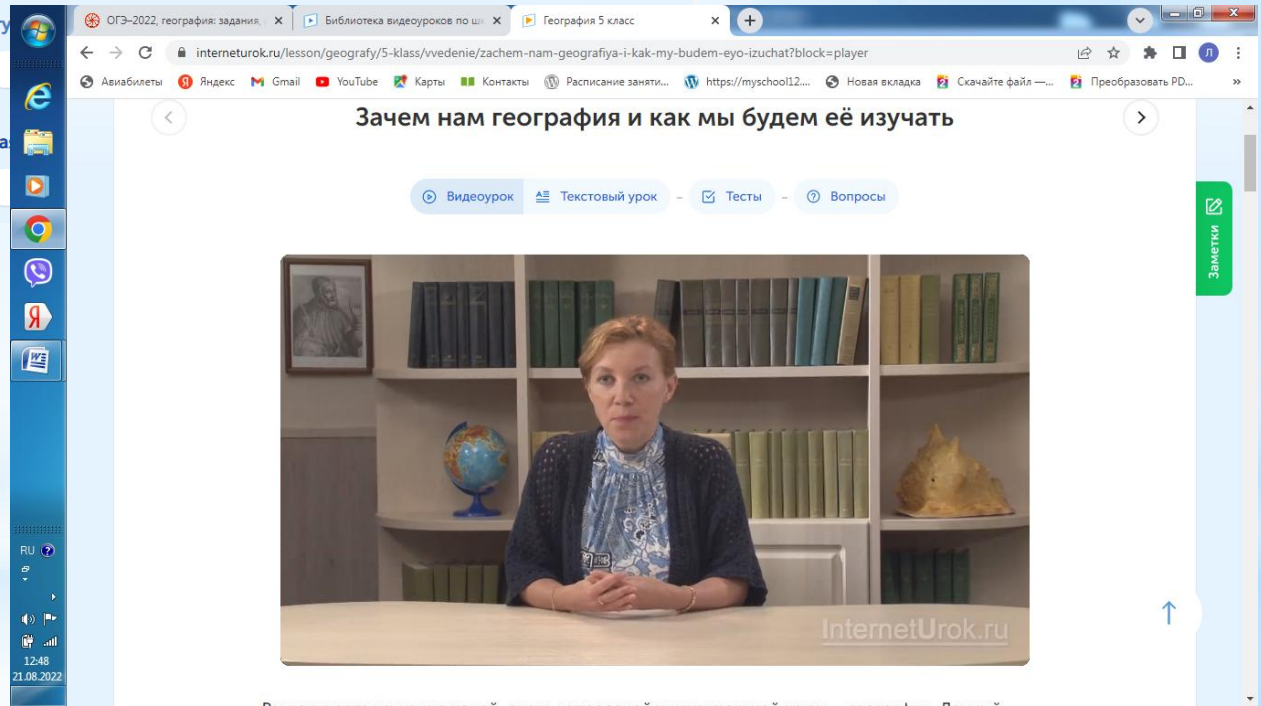
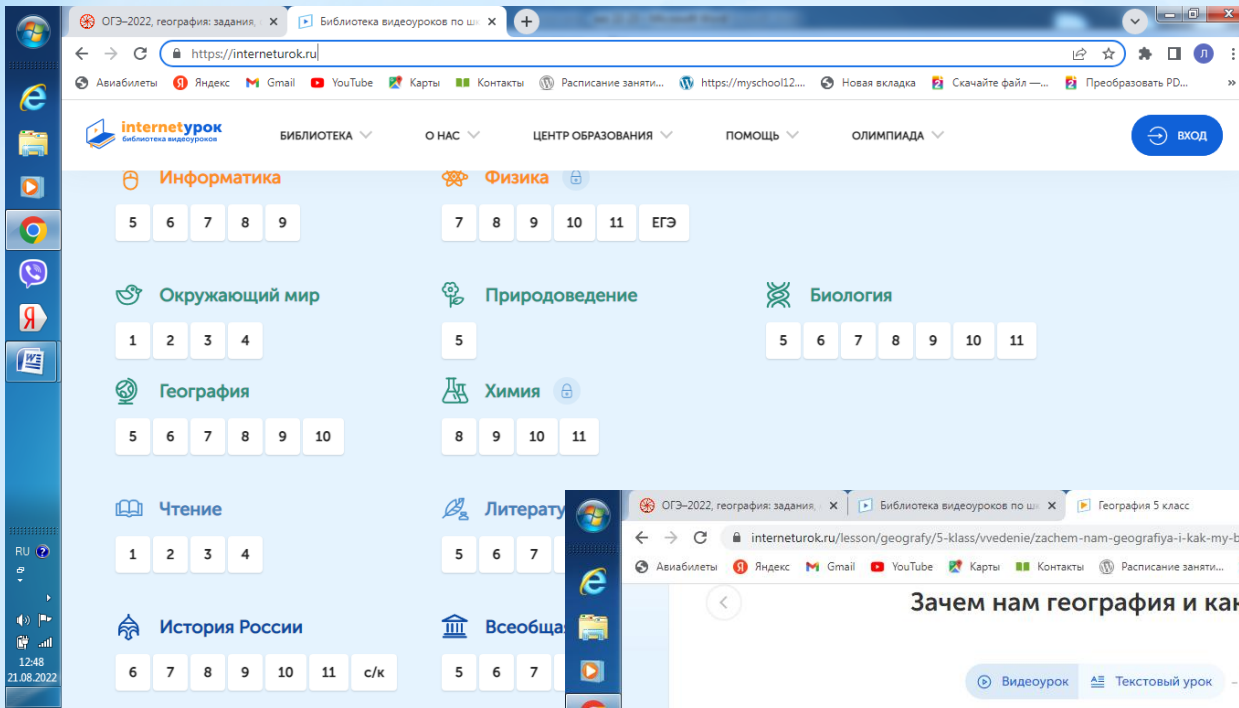
Вертикальные

Горизонтальные



The diagram illustrates the classification of crustal movements into vertical and horizontal types. Below the text, a world map displays tectonic plate boundaries, color-coded to show areas of volcanic activity (red), seismic activity (yellow), and stable regions (blue).

<https://infourok.ru/>



<https://interneturok.ru/>



resh.edu.ru/subject/4/

ОГЭ-2022, география: задания. x | рэш — Яндекс: нашлось 147 млн x | География - Российская электр...

Авиабилеты | Яндекс | Gmail | YouTube | Карты | Контакты | Расписание заняти... | https://myschool12... | Новая вкладка | Скачайте файл —... | Преобразовать PD...

4 КЛАСС

5 КЛАСС

6 КЛАСС

7 КЛАСС

8 КЛАСС

РАЗДЕЛ 4. ЗЕМЛЯ - ПЛАНЕТА СОЛНЕЧНОЙ СИСТЕМЫ

РАЗДЕЛ 5. ЛИТОСФЕРА - КАМЕННАЯ ОБОЛОЧКА ЗЕМЛИ

УРОК 27 | 5 класс

Строение Земли  
Автор: Куликова Екатерина Сергеевна

УРОК 28 | 5 класс

Горные породы  
Автор: Куликова Екатерина Сергеевна

УРОК 29 | 5 класс

Земная кора и литосфера  
Автор: Куликова Екатерина Сергеевна

УРОК 30 | 5 класс

Рельеф Земли  
Автор: Куликова Екатерина Сергеевна

https://resh.edu.ru/subject/lesson/446/

resh.edu.ru/subject/lesson/620/training/#139199

ОГЭ-2022, география: задания. x | рэш — Яндекс: нашлось 147 млн x | Изображения земной поверхн...

Авиабилеты | Яндекс | Gmail | YouTube | Карты | Контакты | Расписание заняти... | https://myschool12... | Новая вкладка | Скачайте файл —... | Преобразовать PD...

1

2

3

4

5

Восстановите текст.

Из всех видов изображения земной поверхности можно выделить такие, которые строятся в масштабе и служат для изображения небольших участков местности. Такой вид называется

космический снимок

Для изображения обширных участков местности в большинстве случаев используется

космический снимок

ВПЕРЕД

Вернуться в урок | Сбросить ответы | Сохранить и перейти к следующему

ВПЕРЕД

<https://resh.edu.ru/subject/4/>

ОГЭ-2022, география: задания. | Якласс — Яндекс: нашлось 30 т... | География: уроки, тесты, задани...

yaklass.ru/p/geografiya

Авиабилеты | Яндекс | Gmail | YouTube | Карты | Контакты | Расписание занятий... | https://myschool2... | Новая вкладка | Скачайте файл... | Преобразовать PD...

**ЯКласс**

Любовь Николаевна Савинова  
411  
Мой профиль | Выйти

**БЕСПЛАТНЫЙ Я+ ДО 31 АВГУСТА 2023 ГОДА**  
УЗНАТЬ БОЛЬШЕ

Предметы  
**География**

Результаты учащихся

5 класс | 6 класс | 7 класс  
9 класс | 1С: Школа

26 АВГУСТА  
**ВЕБИНАР**  
ПРИЁМЫ И ПРАКТИКА ПОДГОТОВКИ К ВПР С РЕСУРСОМ "ЯКЛАСС"  
ПРИНЯТЬ УЧАСТИЕ

Начало | Справочный раздел | Мои классы | Вебинары | Новости

ОГЭ-2022, география: задания. | Якласс — Яндекс: нашлось 30 т... | План местности — урок. Геогра...

yaklass.ru/p/geografiya/5-klass/izobrazhenia-zemnoi-poverkhnosti-i-ikh-ispolzovanie-131512/vidy-izobrazhenia-zemnoi-poverkhnosti-131513/re...

Авиабилеты | Яндекс | Gmail | YouTube | Карты | Контакты | Расписание занятий... | https://myschool2... | Новая вкладка | Скачайте файл... | Преобразовать PD...


**ВЕБИНАР**  
КЛАССНЫЙ ЧАС 1 СЕНТЯБРЯ: ИДЕИ И ЛАЙФХАКИ  
ПРИНЯТЬ УЧАСТИЕ

Начало | Справочный раздел | Мои классы | Вебинары | Новости | ТОПы | Учебные заведения | Предметы | Проверочные работы

**Теория:**

Всю Землю и большие её участки наносят на глобус, географические карты, а при изображении небольших участков территории используют план местности.

План местности — это чертёж, на котором условными знаками подробно показана небольшая территория в уменьшенном виде.



ОГЭ-2022, география: задания. | Якласс — Яндекс: нашлось 30 т... | Изображения земной поверх...

yaklass.ru/p/geografiya/5-klass/izobrazhenia-zemnoi-poverkhnosti-i-ikh-ispolzovanie-131512/vidy-izobrazhenia-zemnoi-poverkhnosti-131513/re...


Авиабилеты | Яндекс | Gmail | YouTube | Карты | Контакты | Расписание занятий... | https://myschool2... | Новая вкладка | Скачайте файл... | Преобразовать PD...

Мой профиль | Выйти

Начало | Справочный раздел | Мои классы | Вебинары | Новости | ТОПы | Учебные заведения | Предметы | Проверочные работы | Результаты учащихся | Управление пользователями | Цены | Поиск по сайту

**Условие задания:** 1 б.

На каком рисунке показано изображение плана местности?



**Проверочные работы**

Список | Отчёт о качестве выполнения работ | Отчёт о количестве созданных работ

Статус: Все | Класс: Все

Статус	Дата и время окончания	Класс	Тема работы	Учащиеся
	17.04.2018 17:39	2А	Новая проверочная работа	14 / 26
	12.04.2018 15:41	2А	Правписание слов с безударным гласным звуком в корне. Способы проверки написания	20 / 26
	12.04.2018 15:40	2А	Правписание слов с безударным гласным звуком в корне. Способы проверки написания	17 / 26

# Презентации

Упорядочить ▾ Добавить в библиотеку ▾ Общий доступ ▾ Записать на оптический диск Новая папка

- Избранн
- Загруз
- Недавн
- Рабоч
- Part\_3
- Библиот
- Видео
- Докум
- Изобр
- Музык
- Компью
- Локалн
- Сеть



1. Суша в океане



2. Геологическое время



3. Строение земной коры



4. Литосферные плиты и современный рельеф



5. Платформы и равнины



6. Складчатые пояса и горы



7. Пояса планеты



8. Воздушные массы и климатические пояса



9. Климатообразующие факторы



10. Мировой океан и его части



11. Движение вод Мирового океана



12. Органический мир океана



13. Особенности отдельных океанов



14. Географическая оболочка



15. Зональность географической оболочки



16. Освоение Земли человеком



17. Охрана природы



18. Население Земли



19. Страны мира



20. Географическое положение и история иссле...




21. Геологическое строение и рельеф Африки



22. Климат Африки



23. Гидрография Африки



24. Разнообразие природы Африки



25. Население Африки



26. Регионы Африки - Северная и Западная Афр...



27. Регионы Африки - Центральная, Восточная и Ю...



28. Географическое положение. История откры...




29. Компоненты природы Австралии




30. Особенности природы Австралии



31. Австралийский Союз



32. Океания



33. Географическое положение и история иссле...



34. Особенности природы



35. Полярные области Земли



36. Географическое



37. Геологическое



38. Климат Южной




39. Гидрография Южной



40. Разнообразие



41. Население Южной



42. Регионы Южной



43. Географическое



44. Геологическое

Элементов: 59

▼ Тема 1.  
Географическое  
положение Африки.  
История  
исследования.

- ▶ Географическое  
положение  
материка
- ▶ История  
исследования  
материка (Для Вас,  
любознательные)

▼ Тема 2. Природные  
зоны Африки  
задание 1  
домашнее задание

- Физико -  
географические  
рекорды Африки
- Контрольная  
работа по теме:  
Африка
- Информационные  
ресурсы
- Карта сайта

## Тема 1. Географическое положение Африки. История исследования.



Ребята, мы начинаем кругосветное путешествие по всем материкам земного шара. Итак, мы путешественники-исследователи, а все исследователи должны иметь при себе линейку, атлас, карандаш, калькулятор и судовой журнал. Роль судового журнала будут выполнять контурная карта и рабочая тетрадь. Мы приступаем к изучению удивительного материка нашей планеты Африка.

- Здесь расположена самая большая пустыня мира.
- Здесь рядом со снежными горными вершинами расположены саванны.
- Здесь непроходимые чащи экваториальных лесов.
- Здесь живут самые крупные и высокие животные на Земле.



Материки. Африка  
7 класс

▼ Тема 1.  
Географическое  
положение  
Африки. История  
исследования.

▼ Географическое  
положение  
материка  
задание 1  
задание 2

▶ История  
исследования  
материка (Для Вас,  
любознательные)

▼ Тема 2. Природные  
зоны Африки  
задание 1  
домашнее задание

Физико -  
географические  
рекорды Африки

Контрольная  
работа по теме:  
Африка

Информационные  
ресурсы

Карта сайта

Тема 1. Географическое положение Африки. История исследования. > Географическое положение материка >

### задание 1

Ребята, нам пришло письмо от "великого путешественника", который допустил географические ошибки, найдите их в тексте и подчеркните.

"Здравствуйте дорогие семиклассники!

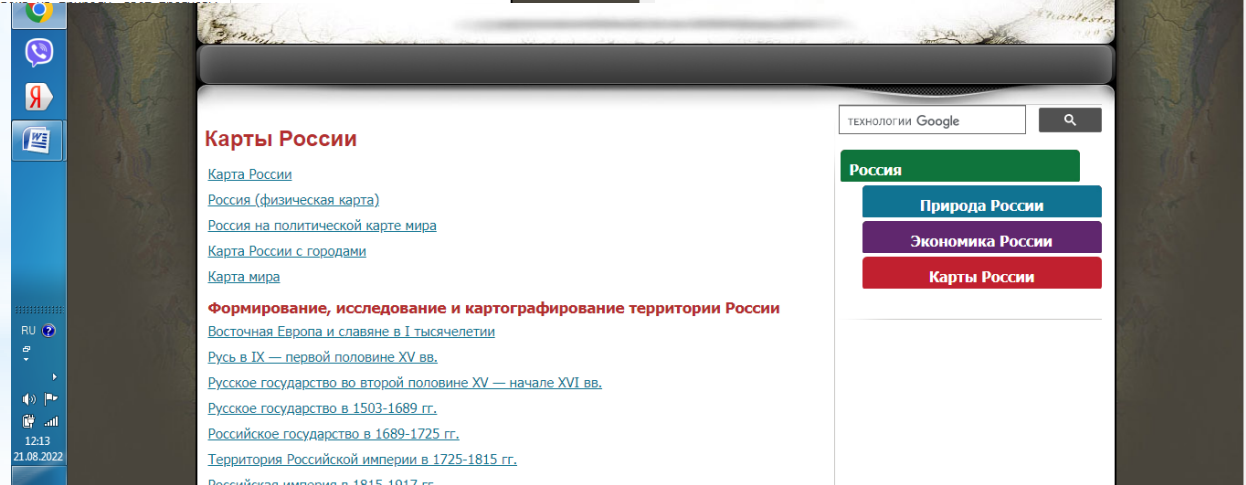
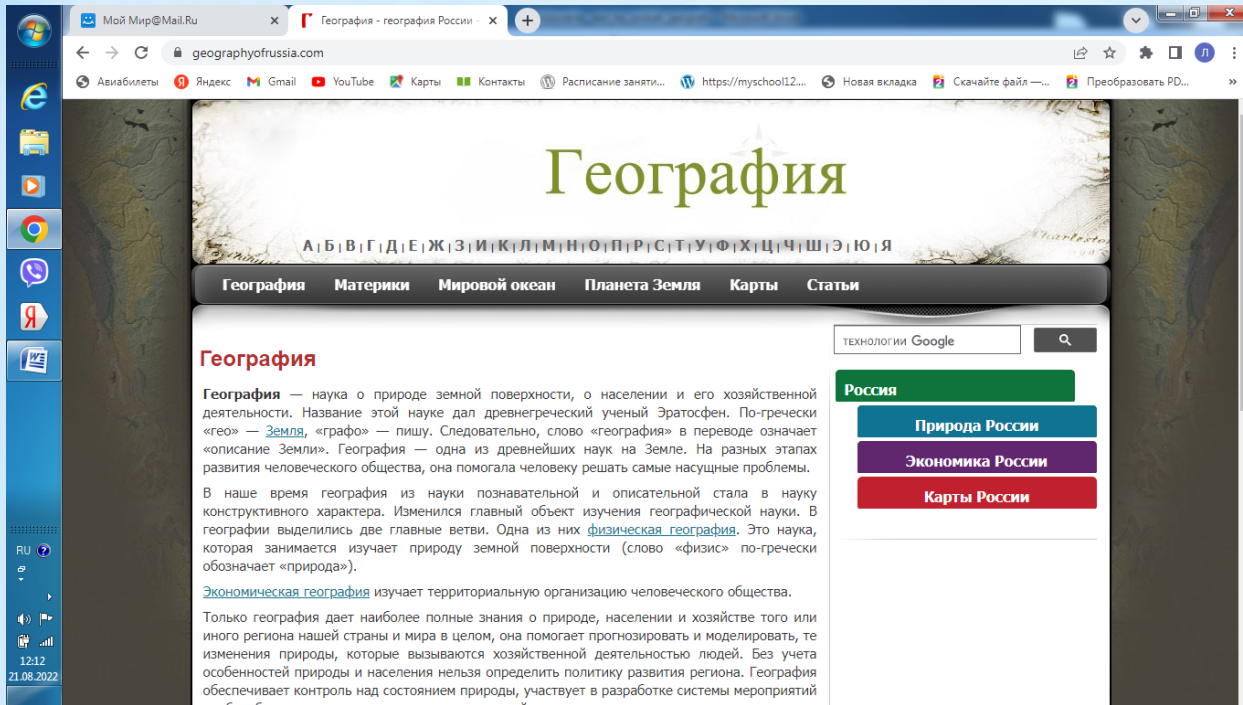
Я шлю большой привет из черной жемчужины Земли. Я не могу прийти к вам на урок, но мои письма помогут вам вспомнить особенности расположения Африки. Африка – самый большой материк на земле, экватор не пересекает Африку, но нулевой меридиан делит ее на северное и южное полушария. Африка омывается водами трех океанов: Атлантическим, Тихим, Индийским. Средиземное море отделяет ее от Северной Америки, а Суэцкий пролив соединяет Красное море с Индийским океаном. Гибралтарский пролив отделяет Африку от острова Мадагаскар. Но, пока, все. Читайте мои письма, и будете знать об Африке все!

Подстраницы (1): задание 2

Комментарии

У вас нет прав для добавления комментариев.

Войти | Последняя активность сайта | Пожаловаться | Печать страницы | На основе Google Сайтов



<http://geographyofrussia.com>


Мой Мир@Mail.Ru | (http://muзей-factov.ru/tag/geo: | Интересные факты о географии | +

facts.museum/geography

Авиабилеты | Яндекс | Gmail | YouTube | Карты | Контакты | Расписание заня... | https://myschool12... | Новая вкладка | Скачайте файл —... | Преобразовать PD...

#лед | #природа | #снег | #черви

### Почему Венесуэла так называется?




Прибыв к северному побережью Южной Америки, в лагуне Маракайбо конкистадоры увидели построенные на сваях и соединённые между собой мостиками индейские хижины. Уроженцу Италии Америго Веспуччи, прибывшему с испанцами, они напомнили Венецию, и он назвал свайный посёлок Венециолой, то есть маленькой Венецией. Это название испанцами было преобразовано в Венесуэлу и стало обозначать всю новую колонию.

Источник: [Wikipedia / Venezuela](#)

#Америка #Венесуэла #Венеция #география #индейцы  
#Испания #мореплаватели #названия #открытия

### Почему на географических картах сверху расположен север?




В античные времена Средиземное море и его прибрежные территории были центром обитаемого мира. Картографы наиболее подробно описали территорию к северу от моря, поэтому ещё с той эпохи верх карт был ориентирован на север. Хотя на китайских картах того же времени сверху был юг, а на чуть более поздних арабских — восток. На средневековых европейских картах богословы тоже помещали восток на верх, так как там, согласно библейскому преданию, находился рай. Лишь с 15 века античная традиция начала возвращаться, и закрепило её распространение компаса с указывающей на север стрелкой.


Источник: [Вокруг света / Почему стороны света на картах расположены именно так?](#)

#восток #география #картография #компасы #рай #север  
#Средиземное море

### Какие разногласия есть у североамериканцев в определении направления на Мекку?



### На скольких материках можно встретить средиземноморский климат?



<https://facts.museum/geography>

Мой Мир@Mail.Ru x Единая коллекция Цифровых Ресурсов

Не защищено | school-collection.edu.ru/catalog/search/?text=%CF%F0%E8%F0%EE%E4%ED%FB%E5+%E7%EE%ED%FB+%C7%E5%EC%EB%E8&tg=8i... | Авиабилеты | Яндекс | Gmail | YouTube | Карты | Контакты | Расписание занятия... | https://myschool12... | Новая вкладка | Скачайте файл | Преобразовать PD...

Единая коллекция ЦОР | Федеральный портал | Федеральный центр ЭОР | Единое окно доступа к образовательным ресурсам | Портал информационной поддержки ЕГЭ

## ЕДИНАЯ КОЛЛЕКЦИЯ ЦИФРОВЫХ ОБРАЗОВАТЕЛЬНЫХ РЕСУРСОВ

Природные зоны Земли **НАЙТИ**

Например: [сила Архимеда](#) [Расширенный поиск](#)

Главная / Каталог / Поиск

Найдено документов - 10

- 1. Природные зоны Земли: лесостепи и степи**  
Представлены изображения территорий лесостепной и степной **зоны** в России и Канаде. Характерной особенностью является практически полная освоенность территории под пашни. Структура сельхозугодий в России и Канаде существенно отличается по рисунку. Заметны следы эрозийных и карстовых процессов.  
[\[Скачать\]](#) [\[Просмотр\]](#) [\[Карточка ресурса\]](#) **PPT** Размер: 41.77 мб
- 2. Природные зоны Земли: полупустыни и пустыни**  
В ресурсе представлены изображения разных типов ландшафта полупустынных и пустынных районов Евразии, Африки и Австралии. Можно проследить переход от сухих степей к полупустыням и пустыням, увидеть влияние поливного земледелия на изменение ландшафта. **PPT**

088f.pps 4,2/41,8 МБ, Осталось 55 мин. [Показать все](#)

<http://school-collection.edu.ru>

Единая коллекция Цифровых... Сайт «Гео-Тур» (http://geo-tour.net/...) ГЕО-ТУР - САЙТ, ПОСВЯЩЕНН...

Не защищено | geo-tour.net/Interesting/g.open.htm

Авиабилеты | Яндекс | Gmail | YouTube | Карты | Контакты | Расписание заняти... | https://myschool12... | Новая вкладка | Скачайте файл... | Преобразовать PD...

# Гео-Тур

Все, что вы хотели знать о географии

Главная | Написать нам

## ВЕЛИКИЕ ГЕОГРАФИЧЕСКИЕ ОТКРЫТИЯ

Страны по регионам: Австралия, Азия, Антарктида, Африка, Европа, Океания, Северная Америка, Южная Америка

Карты походов: Карта плавания Бартоломеу Диаша, Карта плавания Христофора Колумба, Карта плавания Васко да Гама, Карта плавания Фернана Магеллана

История открытий: ВЕЛИКИЕ ГЕОГРАФИЧЕСКИЕ ОТКРЫТИЯ, условный термин, примененный главным образом в исторической литературе, обозначающий крупнейшие географические открытия европейских путешественников в 15 — середине 17 веков. В зарубежной литературе период Великих географических открытий обычно ограничивается серединой 15 — серединой 16 века. В отечественной литературе Великие географические открытия делят на два периода: первый — середина 15 — середина 16 веков, второй — середина 16 — середина 17 веков.

Исследование португальцами западного берега Африки.

Великие географические открытия стали возможны благодаря успехам европейской науки и техники. К 15 веку были созданы достаточно надежные для океанского плавания парусные суда (каравеллы), усовершенствованы компас и морские карты, приобретен опыт, необходимый для дальнего мореходства. Большую роль в Великих географических открытиях сыграла утвердившаяся идея о шарообразности Земли, с которой была связана мысль о возможности западного морского пути в Индию через Атлантический океан. Новые торговые пути, разветвленная и типичная торговля, переключившая традиционные торговые пути.

Для просмотра сведений о стране выберите соответствующий регион.

Карты: Карта Австралии, Карта Азии, Карта Антарктиды, Карта Африки, Карта Европы, Карта Северной Америки, Карта Южной Америки, Политическая карта мира, Физическая карта мира, Другие карты

Для просмотра карты интересующей вас страны, выберите соответствующий регион.

Любознательным: Великие географические открытия, Самые чудеса света, Самые большие географич. объекты, Гимны стран, Столицы и страны мира, Население стран мира, Другое

Глоссарий: Здесь приведена расшифровка географических терминов. Для просмотра

Единая коллекция Цифровых... Сайт «Гео-Тур» (http://geo-tour.net/...) География Африки, Карта Афри...

Не защищено | geo-tour.net/Africa/Africa.htm

Авиабилеты | Яндекс | Gmail | YouTube | Карты | Контакты | Расписание заняти... | https://myschool12... | Новая вкладка | Скачайте файл... | Преобразовать PD...

## Регион: АФРИКА

Страны Африки

Описание Африки

### Географическое положение Африки

**АФРИКА**, материк, второй по величине после Евразии, 29,2 млн. км<sup>2</sup> (с островами 30,2 млн. км<sup>2</sup>). С запада омывается Атлантическим ок., с севера — Средиземным м., с северо-востока — Красным м., с востока — Индийским ок. Берега изрезаны слабо; наиболее крупный залив — Гвинейский, п-ов Сомали. В геологических отношениях преимущественно платформа с докембрийскими кристаллическими основаниями, перекрытыми более молодыми осадочными породами. Складчатые горы располагаются лишь на северо-западе (Атлас) и на юге (Капские горы). Средняя высота над уровнем моря 750 м. В рельефе преобладают высокие ступенчатые равнины, плато и плоскогорья во внутренних районах — обширные тектонические впадины (Калахари в Юж. Африке, Конго в Центральной Африке и др.).

От Красного м. и до р. Занзибар Африка раздроблена валичайшей в мире системой сбросовых впадин (см. Восточно-Африканская рифтовая система), частично занятых озерами (Танганьика, Ньяса и др.). По краям впадин вулканы Килиманджаро (5895 м, высшая точка Африки), Камин и др. Последние изломы имеют огромное значение: апаза (Юж. и Зап. Африка), золото, уран (Юж. Африка), руды железа, алюминия (Зап. Африка), меди, кобальта, бариллита, лития (в основном в Юж. Африке), фосфориты, нефть, природный газ (Сев. и Зап. Африка).

### Климат Африки. Природные ресурсы, растительность, животный мир Африки.

В Африке к северу и югу от зоны экваториального климата следуют зоны субэкваториального, тропического и субтропического климата. Среднемесячные температуры лета ок. 25-30 °С. Зимой также преобладают высокие положительные температуры (10-25 °С), но в горах бывают температуры ниже 0 °С; в горах Атласа ежегодно выпадает снег. Наибольшее количество осадков в экваториальной зоне (в среднем 1500-2000 мм в год), на побережье Гвинейского зал. (до 3000-4000 мм). К северу и югу от экватора осадки убывают (100 мм и менее в пустынях). Основной сток направлен в Атлантический ок.; рр. Нил (самая длинная в Африке), Конго (Зап.), Нигер, Сенегал, Гамбия, Оранжевая и др.; крупная река бассейн Индийского ок. — Замбези. Ок. 1/3 Африки — область внутреннего стока в основном временных водотоков. Наиболее крупные озера — Виктория, Танганьика, Ньяса (Малави).

Главные типы растительности — саванны и пустыни (крупнейшая — Сахара), занимающие ок. 80% площади Африки. Влажные экваториальные вечнозеленые леса характерны для экваториальной зоны и прибрежных районов субэкваториальных зон. К северу или югу от них — разрозненные тропические леса, пещеродящие в саваннах, а затем в опустыненных саваннах.

Виды Африки: Ливия, Мавритания, Мадagascar, Марокко, Мозамбик, Нигерия, Сенгал, Судан, Танзания, Тунис, Чад, Эфиопия, ЮАР

Здесь приведена расшифровка географических терминов. Для просмотра

Показать все

http://geo-tour.net/Interesting/g.open.htm



Мой Мир@Mail.Ru x Карта России

geographyofrussia.com/karta-rossii/


Авиабилеты Яandex Gmail YouTube Карты Контакты Расписание заня... https://myschool12... Новая вкладка Скачайте файл Преобразовать PD...

География Карты Политическая карта мира Карты России

Карта России с Крымом Географическая карта Карта часовых поясов

Природа России  
Экономика России  
Карты России

**Физическая карта России**



Политическая карта России

Мой Мир@Mail.Ru x 16\_afrika\_politicheskaja\_karta.png

geographyofrussia.com/wp-content/uploads/2011/02/16\_afrika\_politicheskaja\_karta.png

Авиабилеты Яandex Gmail YouTube Карты Контакты Расписание заня... https://myschool12... Новая вкладка Скачайте файл Преобразовать PD...



ЖИРЛИВИЯ ЕГИПЕТ САУДОВСКАЯ АРАВИЯ

НИГЕР ЧАД СУДАН ИЭМЕН

НИГЕРИЯ ЭФИОПИЯ

ЦЕНТРАЛЬНАЯ АФРИКАНСКАЯ РЕСПУБЛИКА

Секба Эль-Джауф Асуан Веди-Хальфа Карейма Порт-Судан ХАРТУМ АСМЭРА САНА ДЖИБУТИ Дыре-Дауа Бербера АДДИС-АБЕБА

Таманрассет Джанет Бильма Зиндер НИАМЕЙ Кану Майдугури АБУДЖА Лагос АБУДЖА

Ньяла Эль-Обейд Вау

Александрия КАИР

КАТАР ДОХА

Сокотра (Йемен) м. Рас-Хауфун

оз. Чад оз. Тана

Белый Нил Голубой Нил

Персидский залив Аденский залив

20° 10°

Сайт «Гео-Тур» (http://geo-tur.ru) | География Африки, Карта Африки | Проект Всемирная География

Не защищено | worldgeo.ru

Авиабилеты | Яндекс | Gmail | YouTube | Карты | Контакты | Расписание занятия... | https://myschool12... | Новая вкладка | Скачайте файл... | Преобразовать PD...

**Всемирная География**

**ВНИМАНИЕ** Дешевые авиабилеты вызывают привычку путешествовать! aviasales.ru

Австралия и Океания  
Северная Америка  
Южная Америка  
Африка  
Европа  
Азия


Российская Федерация

НОВОЕ НА САЙТЕ:

15 марта 2022 г.  
Россия начала процесс выхода из Совета Европы, а на следующий день Комитет министров СЕ принял решение ее немедленного исключения

31 января 2020 г.  
Великобритания вышла из Европейского союза.

12 февраля 2019 г.  
Вступило в силу соглашение о переименовании Республики Македония в Республику Северная Македония.



Сайт «Гео-Тур» (http://geo-tur.ru) | География Африки, Карта Африки | Всемирная География

Не защищено | worldgeo.ru/lists/?id=3

Авиабилеты | Яндекс | Gmail | YouTube | Карты | Контакты | Расписание занятия... | https://myschool12... | Новая вкладка | Скачайте файл... | Преобразовать PD...

Австралия и Океания  
Северная Америка  
Южная Америка  
Африка  
Европа  
Азия

Российская Федерация

СПИСКИ И ТАБЛИЦЫ:  
страны мира  
площадь стран  
население стран  
столицы стран мира  
крупные города мира

### Численность населения стран мира

№	Страна	Население (тыс. чел.)	Часть света
1	Китай	1 355 692,6	Азия
2	Индия	1 236 344,6	Азия
3	США	318 892,1	Северная Америка
4	Индонезия	253 609,6	Азия
5	Бразилия	202 656,8	Южная Америка
6	Пакистан	196 174,4	Азия
7	Нигерия	177 155,8	Африка
8	Бангладеш	166 280,7	Азия
9	Российская Федерация	142 470,3	Европа
10	Япония	127 103,4	Азия
11	Мексика	120 286,7	Северная Америка
12	Филиппины	107 668,2	Азия
13	Эфиопия	96 633,5	Африка
14	Вьетнам	93 421,8	Азия
15	Египет	86 895,1	Африка
16	Турция	81 619,4	Азия
17	Германия	80 996,7	Европа
18	Иран	80 840,7	Азия
19	Конго (Дем. Республика)	77 433,7	Африка
20	Таиланд	67 741,4	Азия
21	Франция	66 259,0	Европа

<http://worldgeo.ru/>

Сайт «Гео-Тур» (http://geo-tur.ru) | География Африки, Карта Африки | книги, учебники, альбомы по | Архангельская область. Коряжма

Не защищено | bibliotekar.ru/gerb/6.htm

Авиабилеты | Яндекс | Gmail | YouTube | Карты | Контакты | Расписание занятий... | https://myschool2... | Новая вкладка | Скачайте файл... | Преобразовать PD...

**РОССИЯ. ГЕРБЫ РОССИЙСКИХ ГОРODOB**

*Архангельская область. Коряжма*

**КОРЯЖМА**

**Герб Коряжмы**

Щит скошен правой серебряной перевязью, обремененной лазоревой перевязью же. В верхнем зеленом поле серебряный храм. В нижнем червленом поле натурального цвета ель, сопровождаемая слева серебряным бумажным барабаном.

Утвержден исполнительным комитетом Коряжемского городского Совета народных депутатов 29 января 1988 г., № 53.

Автор герба Алексей Григорьевич Баскаков.

К содержанию книги: [Гербы российских городов](#)

RU | 12:34 | 21.08.2022

<http://www.bibliotekar.ru/gerb/index.htm>

Мой Мир@Mail.Ru | Личное облачное хранилище | Мой диск - Google Диск

drive.google.com/drive/my-drive

Диск | Поиск на Диске

Создать

Мой диск

Компьютеры

Доступные мне

Недавние

Помеченные

Корзина

Хранилище

Использовано 60 МБ из 15 ГБ

Купить больше места

Установите Диск на компьютер

Скачать | Подробнее...

Посмотреть рекомендуемую область

Новая форма  
На основе предыдущих действий

Медиа Социальный ролик Б...  
На основе предыдущих действий

География Материки.rptx  
На основе предыдущих действий

Савинова интерактивная ле...  
На основе предыдущих действий

ссылка.docx  
На основе предыдущих действий

Название	Владелец	Последнее изменение	Размер файла
Формирование ЕНГ на уроках географии	я	18 дек. 2021 г. я	—
ГБОУ ООШ №12 г.о.Чапаяевск Ручковные шедевры	я	25 мар. 2022 г. я	—
СВОЯ ИГРА Математика.rptx	я	19 авг. 2020 г. я	109 КБ
Савинова интерактивная лентг.rpt	я	12 авг. 2020 г. я	4,6 МБ
Новый документ	я	15 авг. 2020 г. я	—
Новая форма (Ответы)	я	11 авг. 2020 г.	—
Новая форма	я	29 мая 2022 г. я	1 КБ
Новая таблица			
Новая таблица			

Мой Мир@Mail.Ru | Личное облачное хранилище | Мой диск - Google Диск | География Материки.rptx - Google Презентации

docs.google.com/presentation/d/1dFf6AeIE\_yDHVG994FchANxK-EaND1/edit#slide=id.p2

Некоторые функции PowerPoint не поддерживаются в Google Презентациях. Они будут удалены, если вы измените документ. Подробнее...

География Материки .RPTX

Файл Правка Вид Вставка Формат Слайд Объект Инструменты Справка Последние...

Слайд-шоу | Настройки Доступа

Фон | Макет | Тема | Выбрать переход

1

2

3

Какой материк изображен на рисунке?

А Африка

В Австралия

С Северная Америка

D Евразия

Подсказка

Question

ВПР-2022, география-6: задания


geob-vpr.sdangia.ru/test?id=199090

Осталось 0:44:28


Показать Пауза

2 Тип 1.2 № 10

С каким из названных Вами материков связаны открытия путешественников и исследователей, изображенных на портретах? Укажите в ответе букву, которой обозначен этот материк на карте.



*А. Тасман*



*Н.Н. Миклухо-Маклай*

Подпишите на карте океаны, омывающие берега указанного выше материка.

Решение на след. слайде

3 Тип 2.1 № 3283

Найдите на карте точку 1 с координатами 10° ю.ш. и 150° з.д.  
Поставьте на карте точку 2 с координатами 10° ю.ш. и 150° з.д.

Инд\_маршрут\_Короткова География - Microsoft Word

№ п/п	Тема затруднений	Кол-во часов	Форма работы	Дата	Уровень усвоения
1	Освоение Земли человеком. Мировой океан и его части. Географическое положение и природа материков Земли	2	Занятие-консультация. Решение тестовой части на сайте «Решу ВПР»: <a href="https://geo7-vpr.sdangia.ru/test?theme=1">https://geo7-vpr.sdangia.ru/test?theme=1</a>	2.12 4.12	3 3
2	Литосфера и рельеф Земли. Географическое положение и природа материков Земли	1	Индивидуальное домашнее задание. Решение тестовой части на сайте: <a href="https://geo7-vpr.sdangia.ru/test?theme=5">https://geo7-vpr.sdangia.ru/test?theme=5</a>	9.12	3
3	Атмосфера и климаты Земли. Географическое положение и природа материков Земли	1	Занятие-консультация. Решение тестовой части на сайте «Решу ВПР»: <a href="https://geo7-vpr.sdangia.ru/test?theme=8">https://geo7-vpr.sdangia.ru/test?theme=8</a>	11.12	3
4	Главные	1	Практикум. Индивидуальное домашнее задание	16.12	3

Страница: 2 из 3 Число слов: 231 Русский (Россия) 100%

<https://geo6-vpr.sdangia.ru/>

Открытый банк заданий ОГЭ

Федеральный институт педагогических измерений

Открытый банк заданий ОГЭ

Федеральный банк тестовых заданий / География

Источники географической информации

Природа Земли и человек  
Материки, океаны, народы и страны  
Природопользование и геоэкология  
География России

Источники географической информации (431)

1) [2] [3] [4] [5] [6] [7] [8] [9] [10] [11] [12] [13] [14] [15] [16] [17] [18] [19] [20] [21] [22] [23] [24] [25] [26] [27] [28] [29] [30] [31] [32] [33] [34] [35] [36] [37] [38] [39] [40] [41] [42] [43] [44]

Российский мореплаватель, адмирал Фердинанд (Фёдор) Петрович Врангель внес большой вклад в географическую науку. Он совершил три кругосветных путешествия, нанес на карту ряд географических объектов. Какой из перечисленных географических объектов назван в честь Ф.П. Врангеля?

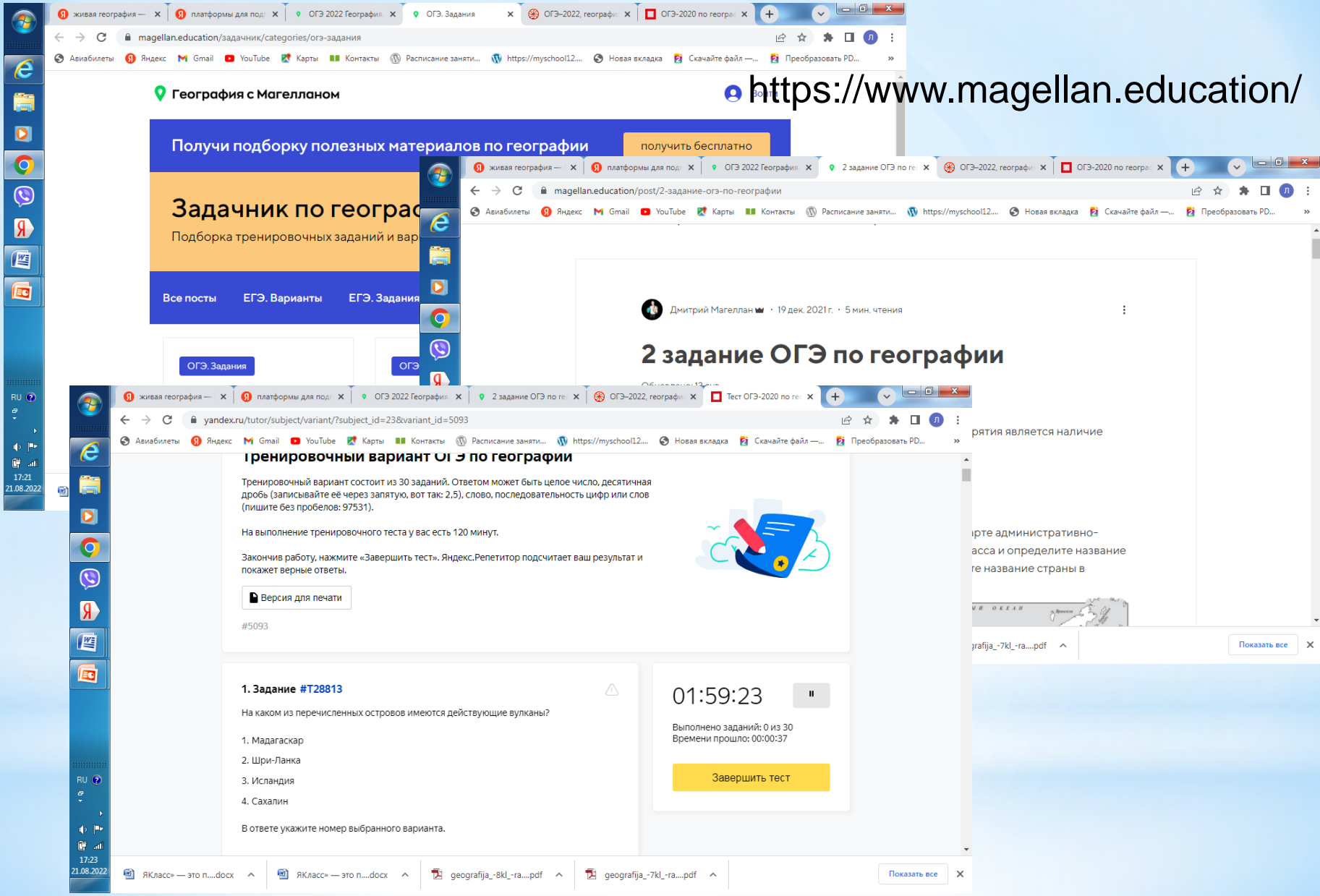
- 1) пролив
- 2) полуостров
- 3) остров
- 4) хребет

211F4D

Давид Ливингстон – английский исследователь Африки. С 1841 по 1873 г. он совершил многочисленные путешествия по внутренним районам Южной и Центральной Африки: провёл исследования реки Замбези, озер Чилва и Ньяса; участвовал в экспедициях в поисках истока Нила. Какой из перечисленных географических объектов назван в честь Д. Ливингстона?

- 1) остров
- 2) мыс
- 3) водопад
- 4) река

<http://oge.fipi.ru/os/xmodules/qprint/index.php>



<https://www.magellan.education/>

[https://yandex.ru/tutor/subject/variant/?subject\\_id=23&variant\\_id=5093](https://yandex.ru/tutor/subject/variant/?subject_id=23&variant_id=5093)

Мой Мир@Mail.Ru x (http://www.banktestov.ru/test/72662 x Горные породы, минералы, по... x

banktestov.ru/test/72662

Авиабилеты Яндекс Gmail YouTube Карты Контакты Расписание заня... https://myschool12... Новая вкладка Скачайте файл Преобразовать PD...

**БАНК ТЕСТОВ** Регистрация

Создать тест  
Как создавать свои тесты

Логин  
Пароль  
Забыли? Регистрация  
Войти Запомнить

Разделы:

**Горные породы, минералы, полезные ископаемые 5 класс** ★★★★★

Тест создан 19 апреля 2020 г., автор Учитель.

Тест Горные породы, минералы, полезные ископаемые 5 класс **бесплатный**.  
Состоит из 13 вопросов, был пройден 1123 раза.

Вы можете указать свое имя:  
любое имя, не обязательно!

Вопрос 1 из 13  
**Вещества, слагаемые земную кору, состоящие из одного или нескольких минералов**

- полезные ископаемые
- минералы
- горные породы
- месторождения

<http://www.banktestov.ru/test/education/geografiya/>

ОГЭ-2022, география: задания. x

geo-oge.sdamgia.ru/test?id=1818101

Авиабилеты Яндекс Gmail YouTube Карты Контакты Расписание заня... https://myschool12... Новая вкладка Скачайте файл Преобразовать PD...

Об экзамене  
Каталог заданий  
Варианты  
Ученику  
Учителю  
Школа  
Сказать спасибо  
Вопрос — ответ

№/текст задания

Электронная почта  
Пароль  
 Чужой компьютер  
Войти  
Зарегистрироваться  
Восстановить пароль  
Войти через ВКонтакте

НАШИ БОТЫ

На сайте что-то не так?  
Отключите адблок

НОВОСТИ  
7 АВГУСТА  
Хочешь больше баллов за ОГЭ? Жми на новость и

**Вариант № 1818101**

При выполнении заданий с кратким ответом впишите в поле для ответа цифру, которая соответствует номеру правильного ответа, или число, слово, последовательность букв (слов) или цифр. Ответ следует записывать без пробелов и каких-либо дополнительных символов. Дробную часть отделяйте от целой десятичной запятой. Единицы измерений писать не нужно.

Если вариант задан учителем, вы можете вписать или загрузить в систему ответы к заданиям с развернутым ответом. Учитель увидит результаты выполнения заданий с кратким ответом и сможет оценить загруженные ответы к заданиям с развернутым ответом. Выставленные учителем баллы отобразятся в вашей статистике.

[Версия для печати и копирования в MS Word](#)

**Время**  
Прошло 0:00:22  
Осталось 1:59:38  
Пауза

1 **Тип 1 № 22Z**  
Россия занимает первое место в мире по запасам

- 1) нефти
- 2) природного газа
- 3) медных руд
- 4) алюминиевых руд

Ответ: \_\_\_\_\_


2 **Тип 2 № 6793**  
Запишите название государства, пропущенного в тексте.

Одним из приграничных субъектов РФ является Амурская область, которая имеет выход к Государственной границе РФ с \_\_\_\_\_.

Ответ: \_\_\_\_\_

<https://geo-oge.sdamgia.ru/>







**Спасибо за внимание!**